

アルプスあづみのセンチュリーライド2024 通行注意箇所ー 1

往路48km～60km／復路108km～114km 【大町市内】

昨年のルートに対して、今年は大町市内のルートを変更しました。看板設置もしますが、景色が良いので見落としてしまう可能性があります。十分注意して走行して下さい。信号を守ること、一時停止で確実に止まることを心がけてください。



- ①48km：信号のない左折
山麓線から左へ鋭角に曲がります。見落としやすいのでご注意ください。
- ②56km：信号のないY字路を左折
緩やかな下りで、スピードが出ていると見落としがちです。
- ③58km：信号を左折
青信号の時間が短いです。無理せずに左折して下さい。
- ④58.4km：信号のないY字路を左折
左手に赤い自動販売機があります。道が細く民家があるため、左折後はスピード控えめで走行してください。
- ⑤110km：R148木崎湖入り口信号直進
しばらくは交通量の多い道路のため、車両に注意して走行してください。

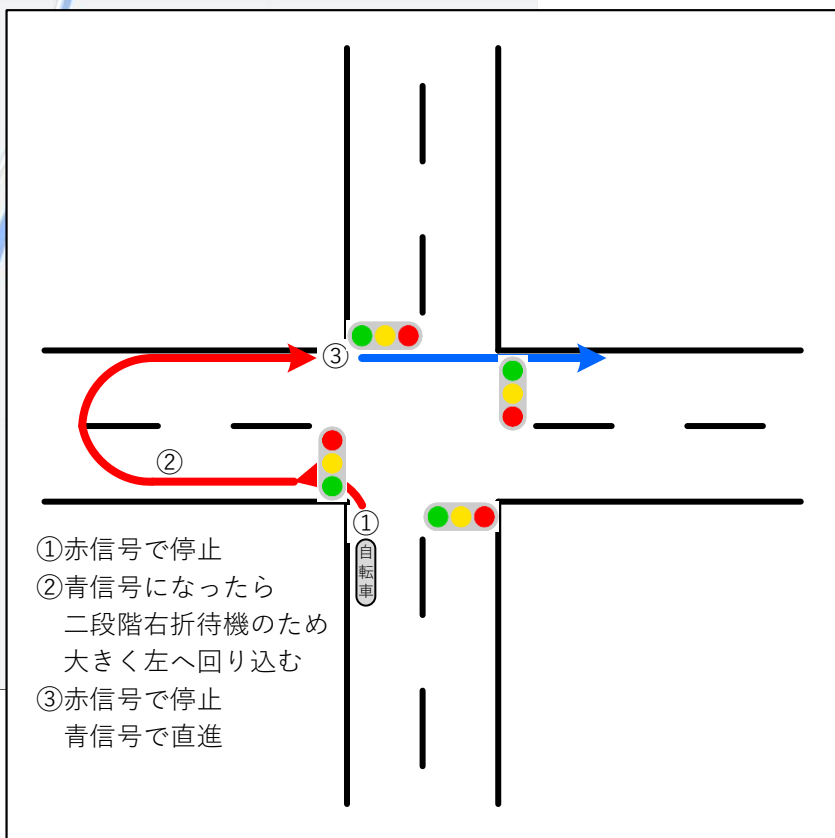
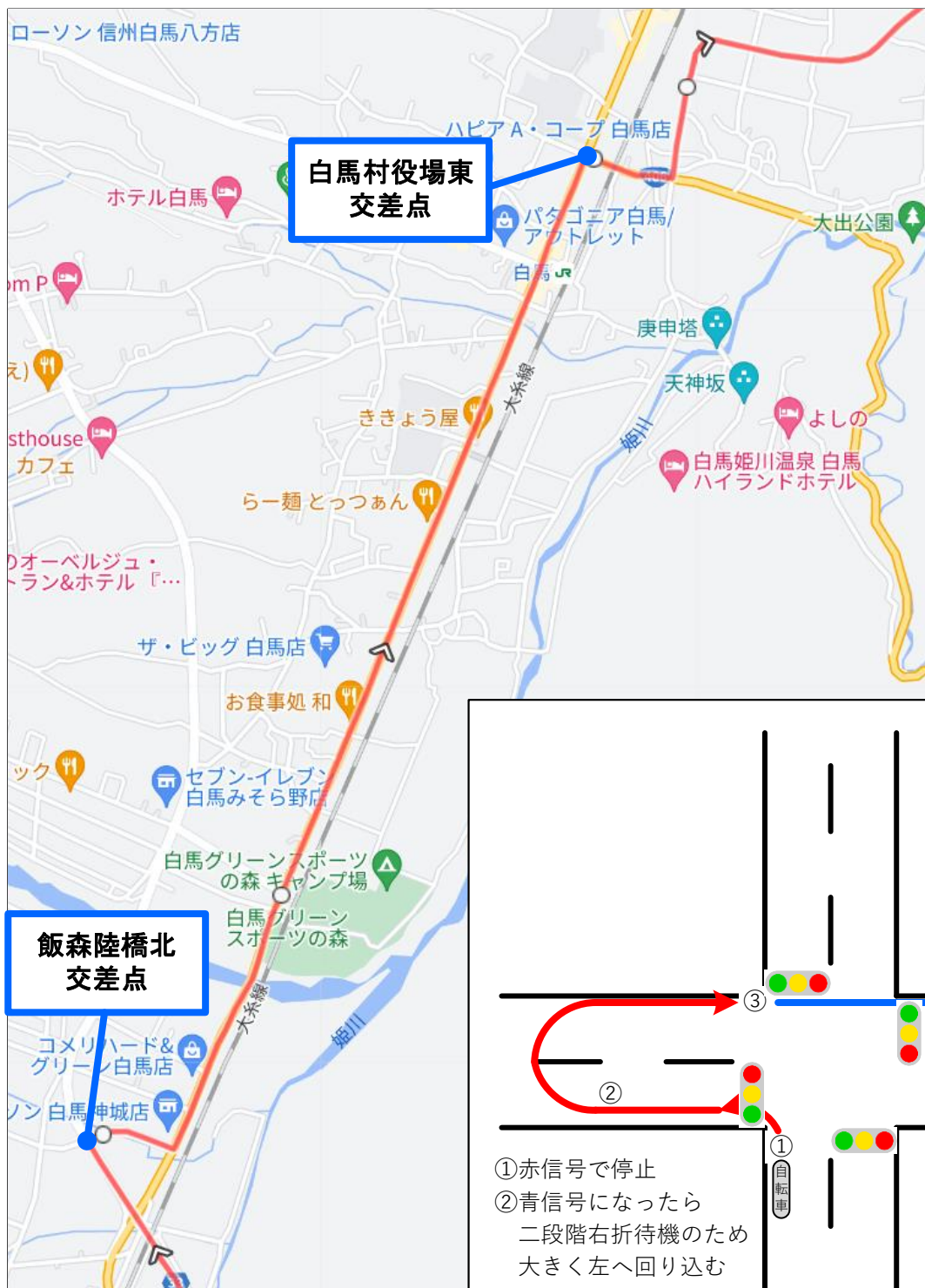
青木湖畔



往路白馬村の2段階右折交差点2か所

往路白馬村内、「飯森陸橋北交差点」と、「白馬村役場東交差点」は、信号のある交差点を2段階右折します。

その際、前方信号に従って進み、いったん左側に回り込んでから待機列を形成してください。




アルプスあづみのセンチュリーライド2024 通行注意箇所ー4

復路97km【佐野坂交差点】

白馬エイドから南に向かい佐野坂を登ったところの国道148号線佐野坂交差点は、左折／直進／右折レーンがあります。

AACRのルートは直進ですが、自転車は左折レーンの左側で信号待機し、青になったら直進してください。直進レーンでの待機はできません。



復路107km【稲尾駅】

稲尾駅から国道148号線をそのまま南下するとトンネルに入ってしまう。また、車は右折レーンから旧道に入ることができますが、自転車は右折レーンに入れません。そのため、稲尾駅前の信号を横断して、一旦稲尾駅北の踏切まで折り返します。そして踏切を渡ってから南下してください。



踏切で一時停止

「踏切の一時停止」がなかなか守られておらず、地域の皆様からお叱りをいただいております。

「徐行」ではなく、**必ず足をつけて一時停止**をお願いします。安全確保のためだけでなく、地域の皆様のご理解をいただき、イベントを続けていくためにもぜひぜひお願いします。



①63km大町海ノ口



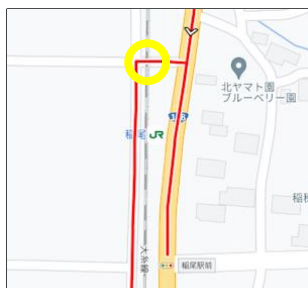
②65km鹿島槍エイド下
⑤101km鹿島槍エイド下



③白馬駅北



④信濃森上南



⑥107km稲尾駅北



⑦121km安曇沓掛駅南



⑧132km島新田西

復路150km【梓川のリンゴ畑から東に降りるところ】

復路150km【梓川のリンゴ畑から東に降りるところ】のルートを変更しました。

従来のルートよりも450m手前で左折します。

左折後約1kmで右折になりますが、ここは信号はありませんが2段階右折をお願いします。住宅街を通るルートのためスピードの出しすぎに注意して走行してください。

