

アルプスあづみのセンチュリーライド2024 通行注意箇所ー 1

往路48km～60km／復路108km～114km 【大町市内】

昨年のルートに対して、今年は大町市内のルートを変更しました。看板設置もしますが、景色が良いので見落としてしまう可能性があります。十分注意して走行して下さい。信号を守ること、一時停止で確実に止まることを心がけてください。



①48km：信号のない左折

山麓線から左へ鋭角に曲がります。見落としやすいのでご注意ください。

②56km：信号のないY字路を左折

緩やかな下りで、スピードが出ていると見落としがちです。

③58km：信号を左折

青信号の時間が短いです。無理せずに左折して下さい。

④58.4km：信号のないY字路を左折

左手に赤い自動販売機があります。道が細く民家があるため、左折後はスピード控えめで走行してください。

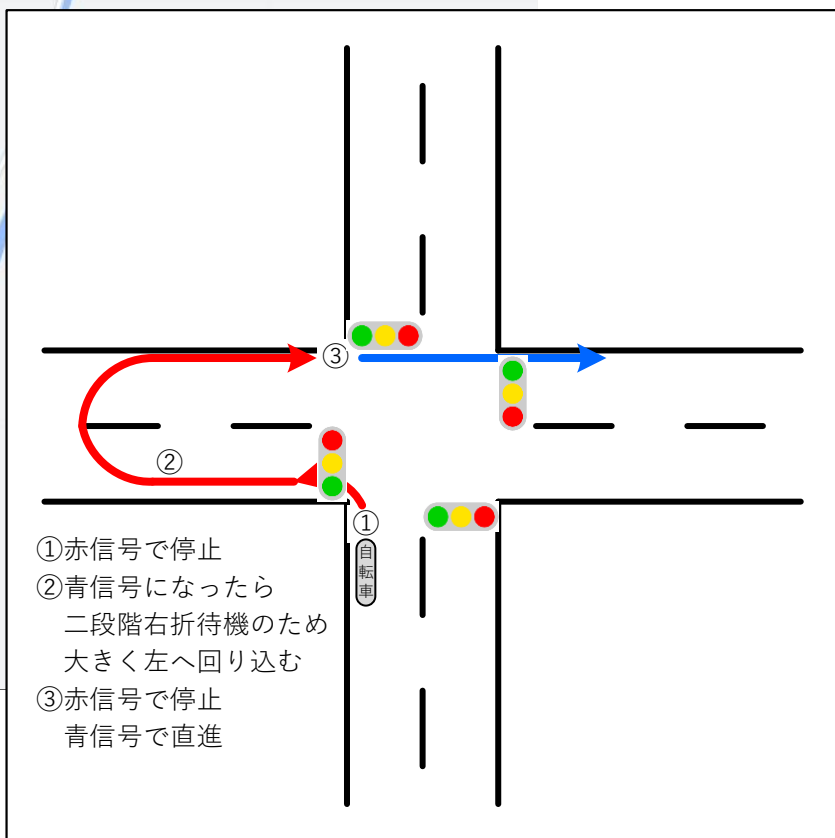
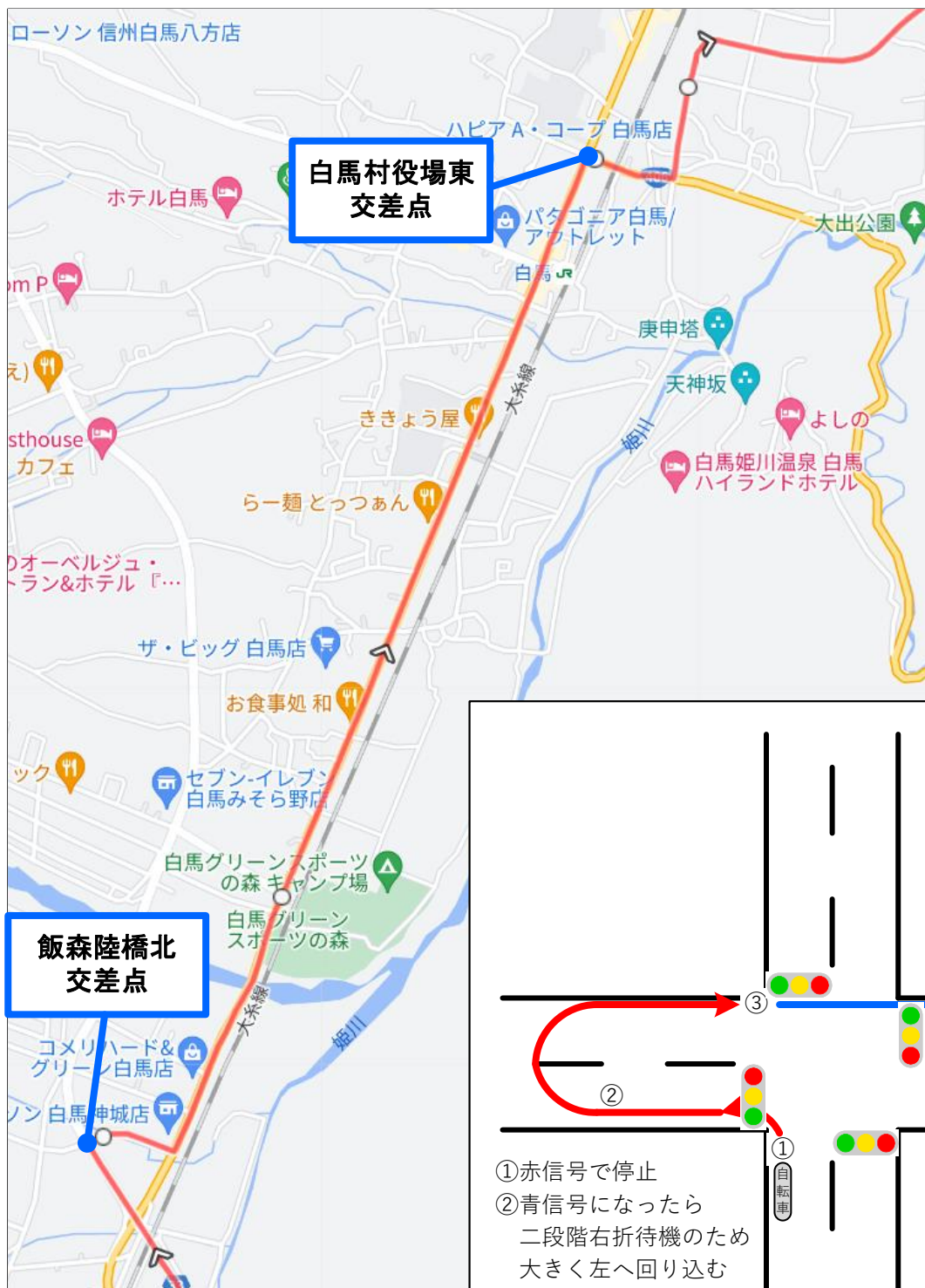
⑤110km：R148木崎湖入り口信号直進

しばらくは交通量の多い道路のため、車両に注意して走行してください。

往路白馬村の2段階右折交差点2か所

往路白馬村内、「飯森陸橋北交差点」と、「白馬村役場東交差点」は、信号のある交差点を2段階右折します。


その際、前方信号に従って進み、いったん左側に回り込んでから待機列を形成してください。



復路97km【佐野坂交差点】

白馬エイドから南に向かい佐野坂を登ったところの国道148号線佐野坂交差点は、左折／直進／右折レーンがあります。

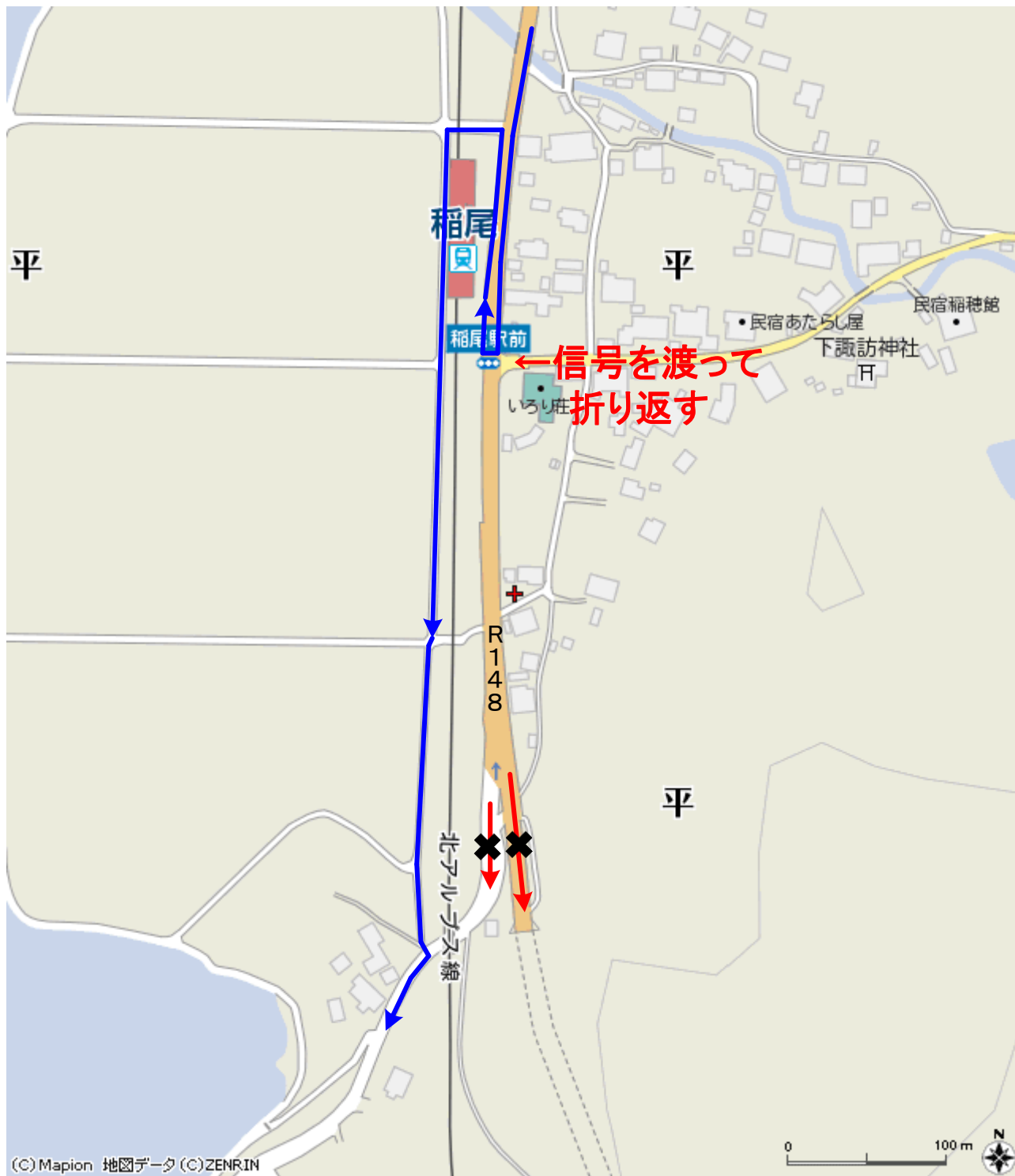
AACRのルートは直進ですが、自転車は左折レーンの左側で信号待機し、青になったら直進してください。直進レーンでの待機はできません。



復路107km【稲尾駅】

稲尾駅から国道148号線をそのまま南下するとトンネルに入ってしまう。また、車は右折レーンから旧道に入ることができますが、自転車は右折レーンに入れません。

そのため、稲尾駅前の信号を横断して、一旦稲尾駅北の踏切まで折り返します。そして踏切を渡ってから南下してください。



復路141km【北海渡（きたかいど）交差点】

国営アルプスあづみの公園堀金穂高地区の入り口から南へ200メートル地点にある北海渡交差点の通行については、次のようにお願いします。

AACRのルートは信号を直進ですが、この信号を左折する車両が多いです。山麓線周辺を観光してから安曇野インター方面へ向かう車が多いためです。

AACR参加者は、あづみの公園へ向かうT字路を過ぎたら**歩道を自転車を押して歩いて**ください。歩道で信号待ちをして、歩行者専用の青信号で交差点を渡り、渡り切ったからは車道を走行してください。

